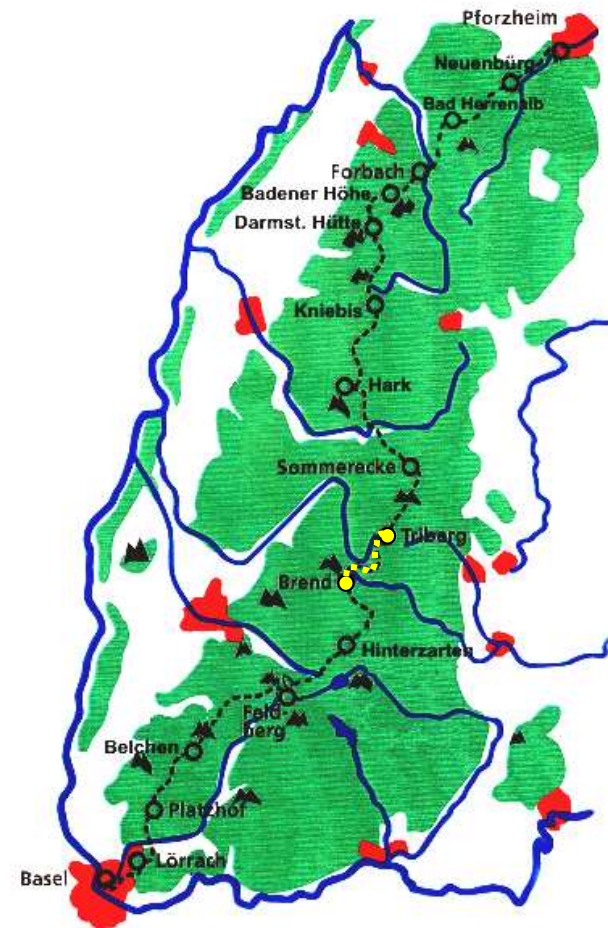


DJH Triberg – NFH Brend 15 km

Tag
10

Tagesguides

Bianca und Janina



DJH Triberg – NFH Brend 15 km

Tag
10



Heute ist Herr Kenntner als Gast mitgewandert und Herr Neuwirth fuhr mit dem Auto.




Das neue Hobby der Klasse 7e ist es, sich durch einen Elektrozaun wachrütteln zu lassen.

DJH Triberg – NFH Brend 15 km

Tag
10


Die erste Sehenswürdigkeit des Tages war der Triberger Wasserfall. Der Weg am Wasserfall entlang machte uns ganz schön zu schaffen, da er sehr steil war.

Oben angekommen mussten wir uns von dieser Strapaze erst einmal erholen und legten eine kleine Trinkpause ein.



DJH Triberg – NFH Brend 15 km

Tag
10



Nun ging es auf kleinen Pfaden weiter zum Blindensee, einem schönen kleinen Moorsee. Auf einem kleinen Steg gingen wir durch das Moor. Etwa 0,4 km vor dem See wanderten wir dann wieder auf dem Westweg, den wir kurzzeitig verlassen hatten.

DJH Triberg – NFH Brend

15 km

Tag
10



Ein Tag zum Jubeln:
Kilometer 200!!!



Die Mittagspause machten wir auf der Weißenbacher Höhe. Einige von uns hatten noch so viel Energie, so dass sie dort Extrakilometer zurücklegten.

Auf der heutigen Strecke kamen wir an vielen Sehenswürdigkeiten vorbei, so dass das Besichtigen der Martinskapelle (Nähe Donauquelle ;-)) und das Besteigen des Günterfelsens nicht fehlen durften.



DJH Triberg – NFH Brend

24 km

Tag
10



Pflanze des Tages:

Mauerlattich:

- Größe: 40 – 80 cm
- Blütezeit: Juni – September
- Kennzeichen: Das Körbchen besteht aus fünf blassgelben Blüten.
- Verbreitung: In Wäldern, gerne auch auf schattigen Mauern und Felsen.
- Wissenswertes: Pflanzennamen mit dem Namen „Lattich“ gehen auf den Milchsaft zurück