

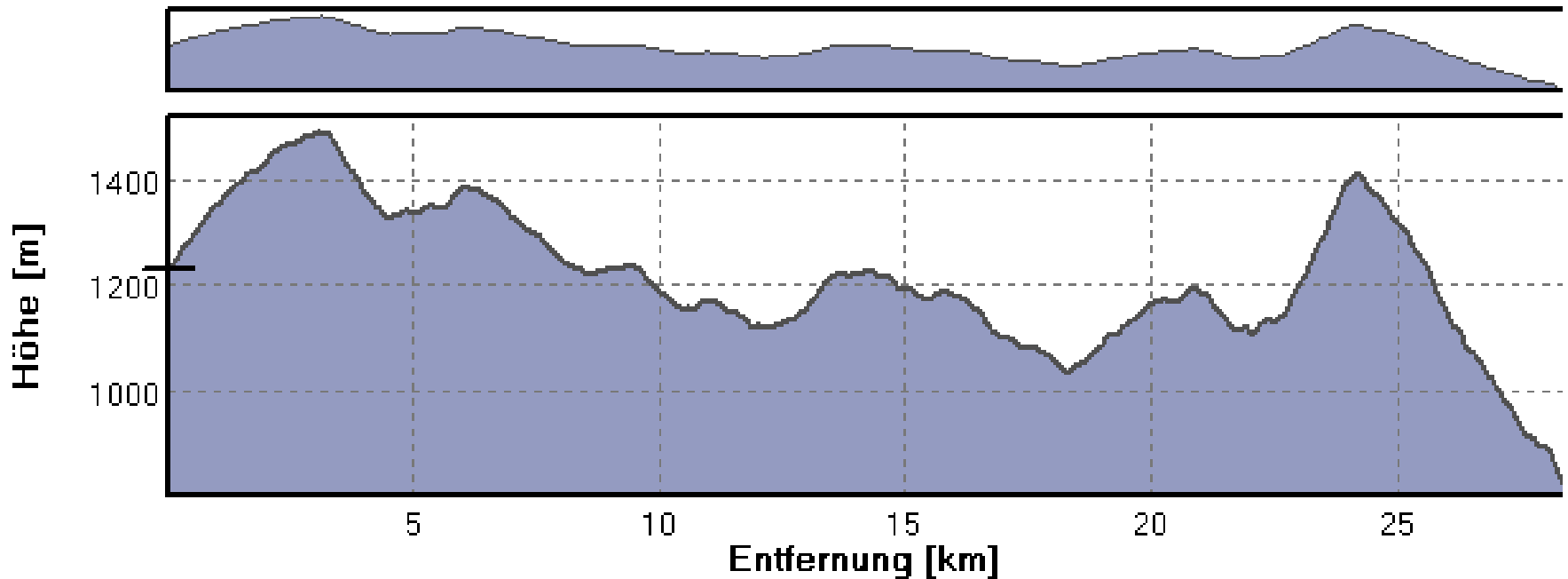


# [TREKKINGKLASSE 2011]

...der Weg ist das Ziel



# [TREKKINGKLASSE 2011]



Steigung: 977m, Gefälle: 1385m, Höhe max.: 1492m, Höhe min.: 825m

Etappe 13: Vom Hebelhof (Feldberg) zu den Belchenhöfe – 31 km  
(Gesamt 279 km)



# [TREKKINGKLASSE 2011]



Etappenverantwortliche: Marko Ziegler, Julian Sumser, Emanuel Rosenstiel



# [TREKKINGKLASSE 2011]

## JUHU, endlich die längste Etappe geschafft!!

Heute hat der Tag wieder früh begonnen. Wir wurden um 6.30 Uhr von unserer lieben Lehrerin und unseren lieben Lehrern geweckt.

Nach den ersten zwei km waren wir schon oben auf dem Feldberg und machten ein schönes Gruppenfoto. →

Wir kämpften uns durch den Nebel und irrten im Regen Richtung Belchen. Trotz gefühlt senkrechtem Anstieg erreichten wir eine Durchschnittsgeschwindigkeit von 4,8 km/h. Nach einem steilen Abstieg erreichten wir die Belchenhöfe.



Etappe 13: Vom Hebelhof (Feldberg) zu den Belchenhöfe – 31 km  
(Gesamt 279 km)



# [TREKKINGKLASSE 2011]

Wir sind 31,1 km gelaufen.

6.35h haben wir für die Strecke gebraucht.

Wir haben 3,05h Pause gemacht.

Am Schluss waren wir 815m über dem Meeresspiegel-

Detailliertere Auflistung unserer Tageskm.

|   |                                       |
|---|---------------------------------------|
| Tages-km  | Höchstgeschw                          |
| <b>31.1</b> <sup>k</sup> <sub>m</sub>   | <b>20.9</b> <sup>k</sup> <sub>h</sub> |
| Zeit in Beweg   | Schritt in Bew                        |
| <b>06 35</b> <sup>h</sup> <sub>35</sub> <sup>m</sup> <sub>35</sub> <sup>s</sup> | <b>4.7</b> <sup>k</sup> <sub>h</sub>  |
| Zeit im Stand   | Gesamtschnitt                         |
| <b>03 05</b> <sup>h</sup> <sub>05</sub> <sup>m</sup> <sub>05</sub> <sup>s</sup> | <b>3.2</b> <sup>k</sup> <sub>h</sub>  |
| Höhe  |                                       |
| <b>815</b> <sup>m</sup>   |                                       |
| Gesamt-km   |                                       |
| <b>31.14</b> <sup>k</sup> <sub>m</sub>  |                                       |

Ziel vor Augen: Schlussspurt 😊

Durchschnittsgeschwindigkeit 4,7km/h

Durchschnittsgeschwindigkeit mit Pause.

Etappe 13: Vom Hebelhof (Feldberg) zu den Belchenhöfe – 31 km (Gesamt 279 km)



[TREKKINGKLASSE 2011]

## Bild des Tages



Etappe 13: Vom Hebelhof (Feldberg) zu den Belchenhöfe – 31 km  
(Gesamt 279 km)



[TREKKINGKLASSE 2011]

## Schild des Tages




Etappe 13: Vom Hebelhof (Feldberg) zu den Belchenhöfe – 31 km  
(Gesamt 279 km)



# [TREKKINGKLASSE 2011]

Gorillas im  
Nebel 😊



Steiler  
Abstieg



Endlich auf  
dem Belchen

Etappe 13: Vom Hebelhof (Feldberg) zu den Belchenhöfe – 31 km  
(Gesamt 279 km)

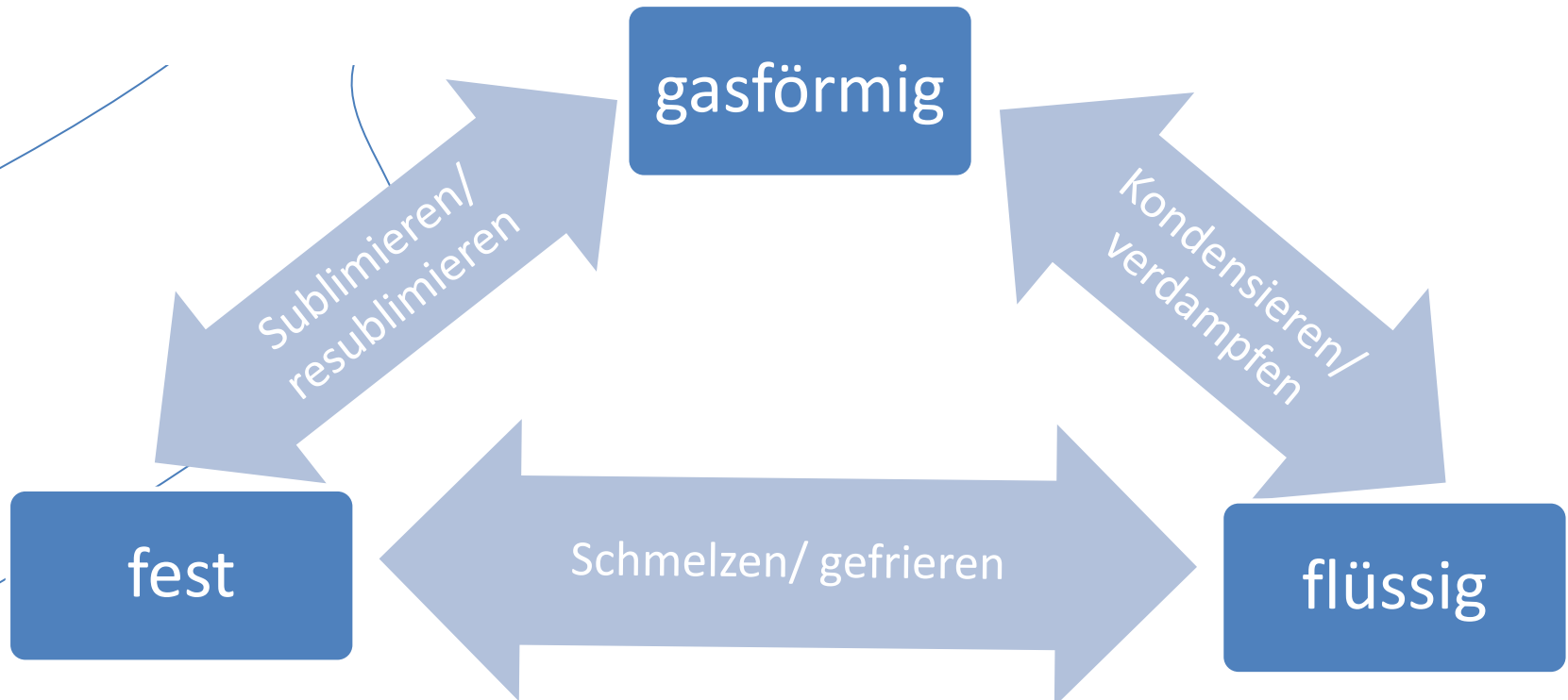




# [TREKKINGKLASSE 2011]

Natürlich haben wir auch wieder etwas gelernt:

## Aggregatzustände des Wassers



Etappe 13: Vom Hebelhof (Feldberg) zu den Belchenhöfe – 31 km  
(Gesamt 279 km)